



Pour optimiser l'impression, cochez "Imprimer les couleurs et les images d'arrière-plan" dans le menu Outils /Options Internet / Avancé de votre navigateur Internet"

Votre itinéraire : 17000 La Rochelle – 85000 La Roche-sur-Yon

[\[Retour à l'itinéraire\]](#) | [\[Imprimer\]](#) | [\[Imprimer la carte de l'itinéraire\]](#)

Résumé

Départ 17000 La Rochelle
Arrivée 85000 La Roche-sur-Yon – Impasse Joseph Guillemot
 Date : le 23/03/2006
 Votre véhicule : **Voiture, Citadine**
 Itinéraire : Conseillé par Michelin

Distance : **102km** dont 38km sur voies rapides
 Temps : **01h27** dont 00h23 sur voies rapides








Coût péage : 0.80 EUR
 Coût du carburant : 6.13 EUR
Total coût : 6.93 EUR



Votre feuille de route

Total

	Départ : La Rochelle, Centre		
1	Sortir de La Rochelle	3km	
			3km 00h07
2	Prendre à droite : N237 en direction de :	3.5km	
	<div style="border: 1px solid black; padding: 5px; text-align: center;"> POITIERS BORDEAUX NIORT NANTES ROCHEFORT ANGOULÊME </div>		
	RADAR: N237 borne km 2 (90 km/h), au niveau de Lagord.	4km	00h08
	Prendre sortie en direction de :	6.5km	00h10
	<div style="border: 1px solid black; padding: 5px; text-align: center;"> POITIERS NIORT NANTES </div>		
		6.5km	00h10
3	Prendre : N11 / E601	8.5km	
	Prendre la sortie vers N137	13km	00h15
		15km	00h16
4	Au rond-point, prendre la 2 ^{de} sortie et continuer sur : N137	43km	
	Traversée de Le Raguenaud	15km	00h16
		58km	00h53
5	Au rond-point, prendre la 3 ^{ème} sortie et continuer sur : A83 / E03 en direction de :	14km	
	<div style="border: 1px solid black; padding: 5px; text-align: center;"> BORDEAUX CHOLET NANTES ANGERS </div>		

	A83	 Sainte-Hermine : Prise de ticket	58km	00h53
	E03	Suivre la direction :	59km	00h54
		ROCHE-SUR-YON (LA) ANGERS CHOLET NANTES		
		 Prendre sortie en direction de :	70km	01h00
		SORTIE 6 ROCHE-SUR-YON (LA) BOURNEZEAU CHANTONNAY		
		 Chantonnay : Péage : 0.80 EUR	72km	01h01
			72km	01h02
6	 D948	Au rond-point, prendre la 3ème sortie et continuer sur : D948 en direction de :	20km	
		ROCHE-SUR-YON (LA) LA CHAIZE-LE-VICOMTE MAREUIL-SUR-LAY		
			92km	01h14
7	N160	Au rond-point, prendre la 3ème sortie et continuer sur : N160	7.5km	
			100km	01h23
8	D42	Au rond-point, prendre la 3ème sortie et continuer sur : D42	0.5km	
			100km	01h23
9	N2160	Au rond-point, prendre la 3ème sortie et continuer sur : N2160	0.1km	
			100km	01h23
10		Entrer dans La Roche-sur-Yon	1.6km	
		Continuer sur : N2160 (1.2km)		
		 Prendre à gauche : Boulevard Arago (0.3km)		
		 Prendre à droite : Rue De Saint-André D'Ornay (<0.1km)		
			102km	01h27
		Arrivée : La Roche-sur-Yon, Impasse Joseph Guillemot	102km	01h27

Les directions mentionnées doivent être considérées uniquement comme des indications.

Cet itinéraire tient compte des principaux travaux et fermetures, prévus à la date spécifiée, sur les réseaux majeurs de France, d'Allemagne et d'Italie. Les temps sont indiqués hors pauses, arrêts ou ralentissements liés aux perturbations (trafic, météo...). L'indication des radars fixes (disponible en France) est réalisée en partenariat avec la Sécurité Routière. Pour votre sécurité, respectez les limitations de vitesse, et pensez à vous arrêter toutes les deux heures.

[Consultez les conseils de sécurité.](#)

Itinéraires, cartes et plans, tourisme, hôtels et restaurants

Calcul Itinéraire routier, Itinéraires (Paris, France, Europe), Route, Routes, Guide routier, Trajet Voiture, Carte itinéraire, Itinéraire autoroute

© Michelin 2001 - 2006